

Утверждена

(наименование документа об утверждении, включая наименования органов государственной власти или

органов местного самоуправления, принявших решение об утверждении схемы или

подписавших соглашение о перераспределении земельных участков)

от _____ № _____

Схема расположения земельного участка или земельных участков на кадастровом плане территории

Площадь земельного участка _____ 1 600 м²		
(указывается проектная площадь образуемого земельного участка, вычисленная с использованием технологических и программных средств, в том числе размещенных на официальном сайте федерального органа исполнительной власти, уполномоченного Правительством Российской Федерации на осуществление государственного кадастрового учета, государственной регистрации прав, ведение Единого государственного реестра недвижимости и предоставление сведений, содержащихся в Едином государственном реестре недвижимости, в информационно-телекоммуникационной сети "Интернет" (далее - официальный сайт), с округлением до 1 квадратного метра. Указанное значение площади земельного участка может быть уточнено при проведении кадастровых работ не более чем на десять процентов)		
Обозначение характерных точек границ	Координаты, м	
	(указываются в случае подготовки схемы расположения земельного участка с использованием технологических и программных средств, в том числе размещенных на официальном сайте. Значения координат, полученные с использованием указанных технологических и программных средств, указываются с округлением до 0,01 метра)	
	X	Y
1	2	3
1	326 769,64	1 556 295,89
н2	326 769,64	1 556 270,49
н3	326 704,39	1 556 270,49
4	326 704,59	1 556 294,20
1	326 769,64	1 556 295,89



Масштаб 1:1 000

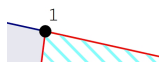
Условные обозначения:



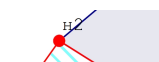
- образуемый земельный участок



- Обозначение образуемого земельного участка




- Характерная точка границы земельного участка, сведения о которой имеются в ЕГРН




- образуемая точка, сведения о которой позволяют однозначно определить ее местоположения



- вновь образованная часть границы, сведения о которой достаточны для определения ее местоположения



- земельный участок включенный в ЕГРН



- Кадастровый номер земельного участка по данным ЕГРН



- Граница ОКС



- Границы территориальной зоны



- Границы кадастрового квартала по данным ЕГРН

МСК-66 зона 1

- Система координат

66:25:4501002

- Номер кадастрового квартала

.зона ЖТ-1.2.

- Территориальная зона ЖТ-1.2. Зона индивидуальных жилых домов в сельских населенных пунктах деревни Верхняя Боевка Сысертского городского округа



- Слой космических снимков (Яндекс) (МСК-66 зона 1, 6 градусная)